



Fahrplan gültig ab 12.12.2021. Am 24. und 31.12. Verkehr wie samstags.

Linie	Montag - Freitag																					
	739	736	737	739	736	736	737	739	736	737	738	739	736	737	738	739	736	737	738	739	736	737
<b>Pforzheim ZOB / Hbf (Stg. 4)</b>	5.13	5.22	5.58	6.13	6.25	6.43	6.58	7.13	7.18	7.43	7.58	8.13	8.28	8.43	8.58	9.13	9.28	9.43	9.58	10.13	10.28	10.43
- Marktplatz (Stg. 3)	5.17	5.26	6.02	6.17	6.29	6.47	7.02	7.17	7.22	7.47	8.02	8.17	8.32	8.47	9.02	9.17	9.32	9.47	10.02	10.17	10.32	10.47
- Parkstraße	5.18	5.27	6.03	6.18	6.30	6.48	7.03	7.18	7.23	7.48	8.03	8.18	8.33	8.48	9.03	9.18	9.33	9.48	10.03	10.18	10.33	10.48
- Zeppelinstraße	5.20	5.29	6.05	6.20	6.32	6.50	7.05	7.20	7.25	7.50	8.05	8.20	8.35	8.50	9.05	9.20	9.35	9.50	10.05	10.20	10.35	10.50
- Eutingen Talweg	5.22	5.31	6.07	6.22	6.34	6.52	7.07	7.22	7.27	7.52	8.07	8.22	8.37	8.52	9.07	9.22	9.37	9.52	10.07	10.22	10.37	10.52
<b>Eutingen Waldrand</b>	5.23	5.32	6.08	6.23	6.35	6.53	7.08	7.23		7.53		8.23	8.38	8.53	9.08	9.23	9.38	9.53	10.08	10.23	10.38	10.53
- West										7.28												
- Friedrichshof										7.29												
- Rößlestaffel										7.30												
<b>Niefern Neuer Weg</b>		5.39			6.42					7.35		8.15		8.45			9.45					10.45
- Enzbrücke		5.41			6.44					7.37		8.17		8.47			9.47					10.47
- Reisersweg	5.25		6.10	6.25		6.55	7.10	7.25		7.55		8.25		8.55	9.10	9.25		9.55	10.10	10.25		10.55
- Pforzheimer Straße	5.26		6.11	6.26		6.56	7.11	7.26		7.56		8.26		8.56	9.11	9.26		9.56	10.11	10.26		10.56
- Ob der Ziegelhütte	5.27		6.12	6.27		6.57	7.12	7.27		7.57		8.27		8.57	9.12	9.27		9.57	10.12	10.27		10.57
- Marktplatz	5.28	5.42	6.13	6.28	6.45	6.58	7.13	7.28	7.38	7.58	8.18	8.28	8.48	8.58	9.13	9.28	9.48	9.58	10.13	10.28	10.48	10.58
- Waldstrasse											8.19				9.14					10.14		
- Ob der Linden											8.21				9.16					10.16		
- Habichtstraße											8.22				9.17					10.17		
- Weichertstrasse											8.24				9.19					10.19		
- Kirnbachweg											8.25				9.20					10.20		
- Arlinger											8.26				9.21					10.21		
- Rößle											8.28				9.23					10.23		
- Marktplatz											8.29				9.24					10.24		
- Krone											8.30				9.25					10.25		
- Rößle	5.29	5.43	6.14	6.29	6.46	6.59	7.14	7.29	7.39	7.59		8.29	8.49	8.59		9.29	9.49	9.59		10.29	10.49	10.59
- Arlinger	5.30	5.44	6.15	6.30	6.47	7.00	7.15	7.30	7.40	8.00		8.30	8.50	9.00		9.30	9.50	10.00		10.30	10.50	11.00
- Kirnbachweg	5.31	5.45	6.16	6.31	6.48	7.01	7.16	7.31	7.41	8.01		8.31	8.51	9.01		9.31	9.51	10.01		10.31	10.51	11.01
<b>Öschelbronn Ziegelbaum</b>		5.48			6.51	7.04				7.44			8.54			9.54						10.54
- Industriestraße		5.49			6.52	7.05				7.45			8.55			9.55						10.55
- Steighalle		5.50			6.53	7.06				7.46			8.56			9.56						10.56
- Bachstraße		5.51			6.54	7.07				7.47			8.57			9.57						10.57
- West	5.34		6.19	6.34			7.19	7.34		8.04		8.34		9.04		9.34		10.04		10.34		11.04
- Kirche	5.35		6.20	6.35			7.20	7.35		8.05		8.35		9.05		9.35		10.05		10.35		11.05
- Allmendstraße	5.36		6.21	6.36			7.21	7.36		8.06		8.36		9.06		9.36		10.06		10.36		11.06
- Klinik (Stg. 1)	5.38		6.23	6.38			7.23	7.38		8.08		8.38		9.08		9.38		10.08		10.38		11.08
- Klinik (Stg. 3)		5.52			6.55	7.08				7.48			8.58			9.58						10.58
- Klinik Haupteingang		5.53			6.56	7.09				7.49			8.59			9.59						10.59
<b>Pinache Gewerbegebiet</b>	5.41		6.26	6.41			7.26	7.41		8.11		8.41		9.11		9.41		10.11		10.41		11.11
- Kirche	5.42		6.27	6.42			7.27	7.42		8.12		8.42		9.12		9.42		10.12		10.42		11.12
<b>703 nach Mühlacker ab</b>			6.34	6.57				7.53		8.33		9.03				10.03						11.03
<b>Wiernsheim Mühlstraße (Stg. 1)</b>	5.45		6.30	6.45				7.45		8.15		8.45		9.15		9.45		10.15		10.45		11.15
- Bürgersaal	5.46		6.31	6.46				7.46		8.16		8.46		9.16		9.46		10.16		10.46		11.16
- Lindenhalle							7.32															
<b>Wurmberg Wiernsheimer Str.</b>	5.49		6.49					7.49				8.49				9.49				10.49		
- Uhlandstraße	5.50		6.50					7.50				8.50				9.50				10.50		
- Waldenserdenkmal	5.52		6.52					7.52				8.52				9.52				10.52		
- Pforzheimer Straße	5.53		6.53					7.53				8.53				9.53				10.53		
- Dachstein			6.54					7.54														

**Wurmberg**  
 Wegen Bauarbeiten können bis voraussichtlich Frühjahr 2022 die folgenden Haltestellen nicht bedient werden: Eutingen West, Friedrichshof, Rößlestaffel, Kühler Grund, Gartenstadt, Niefern West, Bahnhof.



Fahrplan gültig ab 12.12.2021. Am 24. und 31.12. Verkehr wie samstags.

Linie	Montag - Freitag																					
	738	739	736	737	738	739	736	737	738	739	736	737	738	739	736	737	738	739	736	737	738	739
<b>Pforzheim ZOB / Hbf (Stg. 4)</b>	10.58	11.13	11.28	11.43	11.58	12.13	12.28	12.43	13.13	13.18	13.28	13.43	13.58	14.13	14.28	14.43	14.58	15.13	15.28	15.43	15.58	16.13
- Marktplatz (Stg. 3)	11.02	11.17	11.32	11.47	12.02	12.17	12.32	12.47	13.17	13.22	13.32	13.47	14.02	14.17	14.32	14.47	15.02	15.17	15.32	15.47	16.02	16.17
- Parkstraße	11.03	11.18	11.33	11.48	12.03	12.18	12.33	12.48	13.18	13.23	13.33	13.48	14.03	14.18	14.33	14.48	15.03	15.18	15.33	15.48	16.03	16.18
- Zeppelinstraße	11.05	11.20	11.35	11.50	12.05	12.20	12.35	12.50	13.20	13.25	13.35	13.50	14.05	14.20	14.35	14.50	15.05	15.20	15.35	15.50	16.05	16.20
- Eutingen Talweg	11.07	11.22	11.37	11.52	12.07	12.22	12.37	12.52	13.22	13.27	13.37	13.52	14.07	14.22	14.37	14.52	15.07	15.22	15.37	15.52	16.07	16.22
<b>Eutingen Waldrand</b>	11.08	11.23	11.38	11.53	12.08	12.23	12.38	12.53	13.23	13.28	13.38	13.53	14.08	14.23	14.38	14.53	15.08	15.23	15.38	15.53	16.08	16.23
<b>Niefern Neuer Weg</b>			11.45				12.45				13.45			14.45			15.45					
- Enzbrücke			11.47				12.47				13.47			14.47			15.47					
- Reisersweg	11.10	11.25		11.55	12.10	12.25		12.55	13.25	13.30		13.55	14.10	14.25		14.55	15.10	15.25		15.55	16.10	16.25
- Pforzheimer Straße	11.11	11.26		11.56	12.11	12.26		12.56	13.26	13.31		13.56	14.11	14.26		14.56	15.11	15.26		15.56	16.11	16.26
- Ob der Ziegelhütte	11.12	11.27		11.57	12.12	12.27		12.57	13.27	13.32		13.57	14.12	14.27		14.57	15.12	15.27		15.57	16.12	16.27
- Marktplatz	11.13	11.28	11.48	11.58	12.13	12.28	12.48	12.58	13.28	13.33	13.48	13.58	14.13	14.28	14.48	14.58	15.13	15.28	15.48	15.58	16.13	16.28
- Waldstrasse	11.14				12.14				13.29				14.14				15.14				16.14	
- Ob der Linden	11.16				12.16				13.31				14.16				15.16				16.16	
- Habichtstraße	11.17				12.17				13.32				14.17				15.17				16.17	
- Weichertstrasse	11.19				12.19				13.34				14.19				15.19				16.19	
- Kirnbachweg	11.20				12.20				13.35				14.20				15.20				16.20	
- Arlinger	11.21				12.21				13.36				14.21				15.21				16.21	
- Röble	11.23				12.23				13.38				14.23				15.23				16.23	
- Marktplatz	11.24				12.24				13.39				14.24				15.24				16.24	
- Krone	11.25				12.25				13.40				14.25				15.25				16.25	
- Röble		11.29	11.49	11.59		12.29	12.49	12.59		13.34	13.49	13.59		14.29	14.49	14.59		15.29	15.49	15.59		16.29
- Arlinger		11.30	11.50	12.00		12.30	12.50	13.00		13.35	13.50	14.00		14.30	14.50	15.00		15.30	15.50	16.00		16.30
- Kirnbachweg		11.31	11.51	12.01		12.31	12.51	13.01		13.36	13.51	14.01		14.31	14.51	15.01		15.31	15.51	16.01		16.31
<b>Öschelbronn Ziegelbaum</b>			11.54				12.54				13.54			14.54			15.54					
- Industriestraße			11.55				12.55				13.55			14.55			15.55					
- Steighalle			11.56				12.56				13.56			14.56			15.56					
- Bachstraße			11.57				12.57				13.57			14.57			15.57					
- West		11.34		12.04		12.34		13.04		13.39		14.04		14.34		15.04		15.34		16.04		16.34
- Kirche		11.35		12.05		12.35		13.05		13.40		14.05		14.35		15.05		15.35		16.05		16.35
- Allmendstraße		11.36		12.06		12.36		13.06		13.41		14.06		14.36		15.06		15.36		16.06		16.36
- Klinik (Stg. 1)		11.38		12.08		12.38		13.08		13.43		14.08		14.38		15.08		15.38		16.08		16.38
- Klinik (Stg. 3)			11.58				12.58				13.58			14.58			15.58					
- Klinik Haupteingang			11.59				12.59				13.59			14.59			15.59					
<b>Pinache Gewerbegebiet</b>		11.41		12.11		12.41		13.11		13.46		14.11		14.41		15.11		15.41		16.11		16.41
- Kirche		11.42		12.12		12.42		13.12		13.47		14.12		14.42		15.12		15.42		16.12		16.42
VERKEHRSHINWEIS																					<b>S</b>	
703 nach Mühlacker ab		12.03						13.18		14.03				15.03			16.03			16.33		17.03
<b>Wiernsheim Mühlstraße (Stg. 1)</b>		11.45		12.15		12.45		13.15		13.50		14.15		14.45		15.15		15.45		16.15		16.45
- Bürgersaal		11.46		12.16		12.46		13.16		13.51		14.16		14.46		15.16		15.46		16.16		16.46
<b>Wurmberg Wiernsheimer Str.</b>		11.49				12.49				13.54				14.49			15.49					16.49
- Uhlandstraße		11.50				12.50				13.55				14.50			15.50					16.50
- Waldenserdenkmal		11.52				12.52				13.57				14.52			15.52					16.52
- Pforzheimer Straße		11.53				12.53				13.58				14.53			15.53					16.53
- Dachstein																	15.54					16.54

**Wurmberg**

ZEICHENERKLÄRUNG: **S** = nur an Schultagen

Wegen Bauarbeiten können bis voraussichtlich Frühjahr 2022 die folgenden Haltestellen nicht bedient werden: Eutingen West, Friedrichshof, Röblestaffel, Kühler Grund, Gartenstadt, Niefern West, Bahnhof.



Fahrplan gültig ab 12.12.2021. Am 24. und 31.12. Verkehr wie samstags.

Linie	Montag - Freitag																					
	736	737	738	739	736	737	738	739	736	739	738	737	736	737	736	737	736	737	736	737	fs	
<b>Pforzheim ZOB / Hbf (Stg. 4)</b>	16.28	16.43	16.58	17.13	17.28	17.43	17.58	18.13	18.28	18.43	18.58	19.13	19.28	19.58	20.28	20.58	21.28	21.58	22.28	22.58	23.28	0.13
- Marktplatz (Stg. 3)	16.32	16.47	17.02	17.17	17.32	17.47	18.02	18.17	18.32	18.47	19.02	19.17	19.32	20.02	20.32	21.02	21.32	22.02	22.32	23.02	23.32	0.17
- Parkstraße	16.33	16.48	17.03	17.18	17.33	17.48	18.03	18.18	18.33	18.48	19.03	19.18	19.33	20.03	20.33	21.03	21.33	22.03	22.33	23.03	23.33	0.18
- Zeppelinstraße	16.35	16.50	17.05	17.20	17.35	17.50	18.05	18.20	18.35	18.50	19.05	19.20	19.35	20.05	20.35	21.05	21.35	22.05	22.35	23.05	23.35	0.20
- Eutinger Talweg	16.37	16.52	17.07	17.22	17.37	17.52	18.07	18.22	18.37	18.52	19.07	19.22	19.37	20.07	20.37	21.07	21.37	22.07	22.37	23.07	23.37	0.22
<b>Eutingen Waldrand</b>	16.38	16.53	17.08	17.23	17.38	17.53	18.08	18.23	18.38	18.53	19.08	19.23	19.38	20.08	20.38	21.08	21.38	22.08	22.38	23.08	23.38	0.23
<b>Niefern Neuer Weg</b>	16.45				17.45				18.45				19.45		20.45		21.45		22.45		23.45	
- Enzbrücke	16.47				17.47				18.47				19.47		20.47		21.47		22.47		23.47	
- Reisersweg		16.55	17.10	17.25		17.55	18.10	18.25		18.55	19.10	19.25		20.10		21.10		22.10		23.10		0.25
- Pforzheimer Straße		16.56	17.11	17.26		17.56	18.11	18.26		18.56	19.11	19.26		20.11		21.11		22.11		23.11		0.26
- Ob der Ziegelhütte		16.57	17.12	17.27		17.57	18.12	18.27		18.57	19.12	19.27		20.12		21.12		22.12		23.12		0.27
- Marktplatz	16.48	16.58	17.13	17.28	17.48	17.58	18.13	18.28	18.48	18.58	19.13	19.28	19.48	20.13	20.48	21.13	21.48	22.13	22.48	23.13	23.48	0.28
- Waldstrasse			17.14				18.14				19.14											
- Ob der Linden			17.16				18.16				19.16											
- Habichtstraße			17.17				18.17				19.17											
- Weichertstrasse			17.19				18.19															
- Kirnbachweg			17.20				18.20															
- Arlinger			17.21				18.21															
- Rößle			17.23				18.23															
- Marktplatz			17.24				18.24															
- Krone			17.25				18.25															
- Rößle	16.49	16.59		17.29	17.49	17.59		18.29	18.49	18.59		19.29	19.49	20.14	20.49	21.14	21.49	22.14	22.49	23.14	23.49	0.29
- Arlinger	16.50	17.00		17.30	17.50	18.00		18.30	18.50	19.00		19.30	19.50	20.15	20.50	21.15	21.50	22.15	22.50	23.15	23.50	0.30
- Kirnbachweg	16.51	17.01		17.31	17.51	18.01		18.31	18.51	19.01		19.31	19.51	20.16	20.51	21.16	21.51	22.16	22.51	23.16	23.51	0.31
<b>Öschelbronn Ziegelbaum</b>	16.54				17.54				18.54				19.54		20.54		21.54		22.54		23.54	
- Industriestraße	16.55				17.55				18.55				19.55		20.55		21.55		22.55		23.55	
- Steighalle	16.56				17.56				18.56				19.56		20.56		21.56		22.56		23.56	
- Bachstraße	16.57				17.57				18.57				19.57		20.57		21.57		22.57		23.57	
- West		17.04		17.34		18.04		18.34		19.04		19.34		20.19		21.19		22.19		23.19		0.34
- Kirche		17.05		17.35		18.05		18.35		19.05		19.35		20.20		21.20		22.20		23.20		0.35
- Allmendstraße		17.06		17.36		18.06		18.36		19.06		19.36		20.21		21.21		22.21		23.21		0.36
- Klinik (Stg. 1)		17.08		17.38		18.08		18.38		19.08		19.38		20.23		21.23		22.23		23.23		0.38
- Klinik (Stg. 3)	16.58				17.58				18.58				19.58		20.58		21.58		22.58		23.58	
- Klinik Haupteingang	16.59				17.59				18.59				19.59		20.59		21.59		22.59		23.59	
<b>Pinache Gewerbegebiet</b>		17.11		17.41		18.11		18.41		19.11		19.41		20.26		21.26		22.26		23.26		0.41
- Kirche		17.12		17.42		18.12		18.42		19.12		19.42		20.27		21.27		22.27		23.27		0.42
VERKEHRSHINWEIS																					fs	
<b>703 nach Mühlacker ab</b>				18.03				19.03		19.33											23.33	
<b>Wiernsheim Mühlstraße (Stg. 1)</b>		17.15		17.45		18.15		18.45		19.15		19.45		20.30		21.30		22.30		23.30		0.45
- Bürgersaal		17.16		17.46		18.16		18.46		19.16		19.46		20.31		21.31		22.31		23.31		0.46
<b>Wurmberg Wiernsheimer Str.</b>				17.49				18.49		19.19												
- Uhlandstraße				17.50				18.50		19.20												
- Waldenserdenkmal				17.52				18.52		19.22												
- Pforzheimer Straße				17.53				18.53		19.23												

Wurmberg

Linie	Montag - Freitag	
	737	
VERKEHRSHINWEIS	MB	
<b>Pforzheim ZOB / Hbf (Stg. 4)</b>	1.13	
- Marktplatz (Stg. 3)	1.17	
- Parkstraße	1.18	
- Zeppelinstraße	1.20	
- Eutinger Talweg	1.22	
<b>Eutingen Waldrand</b>	1.23	
<b>Niefern Reisersweg</b>	1.25	
- Pforzheimer Straße	1.26	
- Ob der Ziegelhütte	1.27	
- Marktplatz	1.28	
- Rößle	1.29	
- Arlinger	1.30	
- Kirnbachweg	1.31	
<b>Öschelbronn West</b>	1.34	
- Kirche	1.35	
- Allmendstraße	1.36	
- Klinik (Stg. 1)	1.38	
<b>Pinache Gewerbegebiet</b>	1.41	
- Kirche	1.42	
<b>Wiernsheim Mühlstraße (Stg. 1)</b>	1.45	
- Bürgersaal	1.46	

Wurmberg

ZEICHENERKLÄRUNG: fs = nur Nächte Freitag/Samstag

MB = Moonlightbus, fährt Fr/Sa & Sa/So und nachts vor Karfreitag, 1.Mai, Chr. Himmelfahrt, Fronleichnam, Allerheiligen

Wegen Bauarbeiten können bis voraussichtlich Frühjahr 2022 die folgenden Haltestellen nicht bedient werden: Eutingen West, Friedrichshof, Rößlestafel, Kühler Grund, Gartenstadt, Niefern West, Bahnhof.

Fahrplan gültig ab 12.12.2021. Am 24. und 31.12. Verkehr wie samstags.

Linie	Samstag																					
	736	739	736	737	736	739	738	736	737	738	736	739	738	736	737	738	736	739	738	736	737	738
<b>Pforzheim ZOB / Hbf (Stg. 4)</b>	5.22	5.58	6.28	6.58	7.28	7.58	8.13	8.28	8.58	9.13	9.28	9.58	10.13	10.28	10.58	11.13	11.28	11.58	12.13	12.28	12.58	13.13
- Marktplatz (Stg. 3)	5.26	6.02	6.32	7.02	7.32	8.02	8.17	8.32	9.02	9.17	9.32	10.02	10.17	10.32	11.02	11.17	11.32	12.02	12.17	12.32	13.02	13.17
- Parkstraße	5.27	6.03	6.33	7.03	7.33	8.03	8.18	8.33	9.03	9.18	9.33	10.03	10.18	10.33	11.03	11.18	11.33	12.03	12.18	12.33	13.03	13.18
- Zeppelinstraße	5.29	6.05	6.35	7.05	7.35	8.05	8.20	8.35	9.05	9.20	9.35	10.05	10.20	10.35	11.05	11.20	11.35	12.05	12.20	12.35	13.05	13.20
- Eutingen Talweg	5.31	6.07	6.37	7.07	7.37	8.07	8.22	8.37	9.07	9.22	9.37	10.07	10.22	10.37	11.07	11.22	11.37	12.07	12.22	12.37	13.07	13.22
<b>Eutingen Waldrand</b>	5.32	6.08	6.38	7.08	7.38	8.08	8.23	8.38	9.08	9.23	9.38	10.08	10.23	10.38	11.08	11.23	11.38	12.08	12.23	12.38	13.08	13.23
<b>Niefern Neuer Weg</b>	5.39		6.45		7.45			8.45			9.45			10.45			11.45			12.45		
- Enzbrücke	5.41		6.47		7.47			8.47			9.47			10.47			11.47			12.47		
- Reisersweg		6.10		7.10		8.10	8.25		9.10	9.25		10.10	10.25		11.10	11.25		12.10	12.25		13.10	13.25
- Pforzheimer Straße		6.11		7.11		8.11	8.26		9.11	9.26		10.11	10.26		11.11	11.26		12.11	12.26		13.11	13.26
- Ob der Ziegelhütte		6.12		7.12		8.12	8.27		9.12	9.27		10.12	10.27		11.12	11.27		12.12	12.27		13.12	13.27
- Marktplatz	5.42	6.13	6.48	7.13	7.48	8.13	8.28	8.48	9.13	9.28	9.48	10.13	10.28	10.48	11.13	11.28	11.48	12.13	12.28	12.48	13.13	13.28
- Waldstrasse							8.29			9.29			10.29			11.29			12.29			13.29
- Ob der Linden							8.31			9.31			10.31			11.31			12.31			13.31
- Habichtstraße							8.32			9.32			10.32			11.32			12.32			13.32
- Rößle	5.43	6.14	6.49	7.14	7.49	8.14		8.49	9.14		9.49	10.14		10.49	11.14		11.49	12.14		12.49	13.14	
- Arlinger	5.44	6.15	6.50	7.15	7.50	8.15		8.50	9.15		9.50	10.15		10.50	11.15		11.50	12.15		12.50	13.15	
- Kirnbachweg	5.45	6.16	6.51	7.16	7.51	8.16		8.51	9.16		9.51	10.16		10.51	11.16		11.51	12.16		12.51	13.16	
<b>Öschelbronn Ziegelbaum</b>	5.48		6.54		7.54			8.54			9.54			10.54			11.54			12.54		
- Industriestraße	5.49		6.55		7.55			8.55			9.55			10.55			11.55			12.55		
- Steighalle	5.50		6.56		7.56			8.56			9.56			10.56			11.56			12.56		
- Bachstraße	5.51		6.57		7.57			8.57			9.57			10.57			11.57			12.57		
- West		6.19		7.19		8.19			9.19			10.19			11.19			12.19			13.19	
- Kirche		6.20		7.20		8.20			9.20			10.20			11.20			12.20			13.20	
- Allmendstraße		6.21		7.21		8.21			9.21			10.21			11.21			12.21			13.21	
- Klinik (Stg. 1)		6.23		7.23		8.23			9.23			10.23			11.23			12.23			13.23	
- Klinik (Stg. 3)	5.52		6.58		7.58			8.58			9.58			10.58			11.58			12.58		
- Klinik Haupteingang	5.53		6.59		7.59			8.59			9.59			10.59			11.59			12.59		
<b>Pinache Gewerbegebiet</b>		6.26		7.26		8.26			9.26			10.26			11.26			12.26			13.26	
- Kirche		6.27		7.27		8.27			9.27			10.27			11.27			12.27			13.27	
<b>Wiernsheim Mühlstraße (Stg. 1)</b>		6.30		7.30		8.30			9.30			10.30			11.30			12.30			13.30	
- Bürgersaal		6.31		7.31		8.31			9.31			10.31			11.31			12.31			13.31	
<b>Wurmberg Wiernsheimer Str.</b>		6.34				8.34						10.34						12.34				
- Uhlandstraße		6.35				8.35						10.35						12.35				
- Waldenserdenkmal		6.37				8.37						10.37						12.37				
- Pforzheimer Straße		6.38				8.38						10.38						12.38				

## Wurmberg

Linie	Samstag																					
	736	739	738	736	737	738	736	739	738	736	737	738	736	739	736	737	736	739	736	737	736	739
<b>Pforzheim ZOB / Hbf (Stg. 4)</b>	13.28	13.58	14.13	14.28	14.58	15.13	15.28	15.58	16.13	16.28	16.58	17.13	17.28	17.58	18.28	18.58	19.28	19.58	20.28	20.58	21.28	21.58
- Marktplatz (Stg. 3)	13.32	14.02	14.17	14.32	15.02	15.17	15.32	16.02	16.17	16.32	17.02	17.17	17.32	18.02	18.32	19.02	19.32	20.02	20.32	21.02	21.32	22.02
- Parkstraße	13.33	14.03	14.18	14.33	15.03	15.18	15.33	16.03	16.18	16.33	17.03	17.18	17.33	18.03	18.33	19.03	19.33	20.03	20.33	21.03	21.33	22.03
- Zeppelinstraße	13.35	14.05	14.20	14.35	15.05	15.20	15.35	16.05	16.20	16.35	17.05	17.20	17.35	18.05	18.35	19.05	19.35	20.05	20.35	21.05	21.35	22.05
- Eutingen Talweg	13.37	14.07	14.22	14.37	15.07	15.22	15.37	16.07	16.22	16.37	17.07	17.22	17.37	18.07	18.37	19.07	19.37	20.07	20.37	21.07	21.37	22.07
<b>Eutingen Waldrand</b>	13.38	14.08	14.23	14.38	15.08	15.23	15.38	16.08	16.23	16.38	17.08	17.23	17.38	18.08	18.38	19.08	19.38	20.08	20.38	21.08	21.38	22.08
<b>Niefern Neuer Weg</b>	13.45			14.45			15.45			16.45			17.45			18.45			19.45			21.45
- Enzbrücke	13.47			14.47			15.47			16.47			17.47			18.47			19.47			21.47
- Reisersweg		14.10	14.25		15.10	15.25		16.10	16.25		17.10	17.25		18.10		19.10		20.10		21.10		22.10
- Pforzheimer Straße		14.11	14.26		15.11	15.26		16.11	16.26		17.11	17.26		18.11		19.11		20.11		21.11		22.11
- Ob der Ziegelhütte		14.12	14.27		15.12	15.27		16.12	16.27		17.12	17.27		18.12		19.12		20.12		21.12		22.12
- Marktplatz	13.48	14.13	14.28	14.48	15.13	15.28	15.48	16.13	16.28	16.48	17.13	17.28	17.48	18.13	18.48	19.13	19.48	20.13	20.48	21.13	21.48	22.13
- Waldstrasse			14.29			15.29			16.29			17.29										
- Ob der Linden			14.31			15.31			16.31			17.31										
- Habichtstraße			14.32			15.32			16.32			17.32										
- Rößle	13.49	14.14		14.49	15.14		15.49	16.14		16.49	17.14		17.49	18.14	18.49	19.14	19.49	20.14	20.49	21.14	21.49	22.14
- Arlinger	13.50	14.15		14.50	15.15		15.50	16.15		16.50	17.15		17.50	18.15	18.50	19.15	19.50	20.15	20.50	21.15	21.50	22.15
- Kirnbachweg	13.51	14.16		14.51	15.16		15.51	16.16		16.51	17.16		17.51	18.16	18.51	19.16	19.51	20.16	20.51	21.16	21.51	22.16
<b>Öschelbronn Ziegelbaum</b>	13.54			14.54			15.54			16.54			17.54			18.54			19.54			21.54
- Industriestraße	13.55			14.55			15.55			16.55			17.55			18.55			19.55			21.55
- Steighalle	13.56			14.56			15.56			16.56			17.56			18.56			19.56			21.56
- Bachstraße	13.57			14.57			15.57			16.57			17.57			18.57			19.57			21.57
- West		14.19			15.19			16.19			17.19			18.19		19.19		20.19		21.19		22.19
- Kirche		14.20			15.20			16.20			17.20			18.20		19.20		20.20		21.20		22.20
- Allmendstraße		14.21			15.21			16.21			17.21			18.21		19.21		20.21		21.21		22.21
- Klinik (Stg. 1)		14.23			15.23			16.23			17.23			18.23		19.23		20.23		21.23		22.23
- Klinik (Stg. 3)	13.58			14.58			15.58			16.58			17.58			18.58		19.58		20.58		21.58
- Klinik Haupteingang	13.59			14.59			15.59			16.59			17.59			18.59		19.59		20.59		21.59
<b>Pinache Gewerbegebiet</b>		14.26			15.26			16.26			17.26			18.26		19.26		20.26		21.26		22.26
- Kirche		14.27			15.27			16.27			17.27			18.27		19.27		20.27		21.27		22.27
<b>Wiernsheim Mühlstraße (Stg. 1)</b>		14.30			15.30			16.30			17.30			18.30		19.30		20.30		21.30		22.30
- Bürgersaal		14.31			15.31	</																



Fahrplan gültig ab 12.12.2021. Am 24. und 31.12. Verkehr wie samstags.

Linie VERKEHRSHINWEIS	Samstag			
	736	739	737	737
	wz	wz	wz	wz MB
<b>Pforzheim ZOB / Hbf (Stg. 4)</b>	22.28	22.58	0.13	1.13
- Marktplatz (Stg. 3)	22.32	23.02	0.17	1.17
- Parkstraße	22.33	23.03	0.18	1.18
- Zeppelinstraße	22.35	23.05	0.20	1.20
- Eutingen Talweg	22.37	23.07	0.22	1.22
<b>Eutingen Waldrand</b>	22.38	23.08	0.23	1.23
<b>Niefern Neuer Weg</b>	22.45			
- Enzbrücke	22.47			
- Reisersweg		23.10	0.25	1.25
- Pforzheimer Straße		23.11	0.26	1.26
- Ob der Ziegelhütte		23.12	0.27	1.27
- Marktplatz	22.48	23.13	0.28	1.28
- Rößle	22.49	23.14	0.29	1.29
- Arlinger	22.50	23.15	0.30	1.30
- Kirnbachweg	22.51	23.16	0.31	1.31
<b>Öschelbronn Ziegelbaum</b>	22.54			
- Industriestraße	22.55			
- Steighalle	22.56			
- Bachstraße	22.57			
- West		23.19	0.34	1.34
- Kirche		23.20	0.35	1.35
- Allmendstraße		23.21	0.36	1.36
- Klinik (Stg. 1)		23.23	0.38	1.38
- Klinik (Stg. 3)	22.58			
- Klinik Haupteingang	22.59			
<b>Pinache Gewerbegebiet</b>		23.26	0.41	1.41
- Kirche		23.27	0.42	1.42
<b>Wiernsheim Mühlstraße (Stg. 1)</b>		23.30	0.45	1.45
- Bürgersaal		23.31	0.46	1.46
<b>Wurmberg Wiernsheimer Str.</b>		23.34		
- Uhlandstraße		23.35		
- Waldenserdenkmal		23.37		
- Pforzheimer Straße		23.38		

## Wurmberg

Linie	Sonn- und Feiertag																					
	736	739	736	737	736	739	736	737	736	739	736	737	736	739	736	737	736	739	736	737		
<b>Pforzheim ZOB / Hbf (Stg. 4)</b>	7.28	7.58	8.28	8.58	9.28	9.58	10.28	10.58	11.28	11.58	12.28	12.58	13.28	13.58	14.28	14.58	15.28	15.58	16.28	16.58	17.28	17.58
- Marktplatz (Stg. 3)	7.32	8.02	8.32	9.02	9.32	10.02	10.32	11.02	11.32	12.02	12.32	13.02	13.32	14.02	14.32	15.02	15.32	16.02	16.32	17.02	17.32	18.02
- Parkstraße	7.33	8.03	8.33	9.03	9.33	10.03	10.33	11.03	11.33	12.03	12.33	13.03	13.33	14.03	14.33	15.03	15.33	16.03	16.33	17.03	17.33	18.03
- Zeppelinstraße	7.35	8.05	8.35	9.05	9.35	10.05	10.35	11.05	11.35	12.05	12.35	13.05	13.35	14.05	14.35	15.05	15.35	16.05	16.35	17.05	17.35	18.05
- Eutingen Talweg	7.37	8.07	8.37	9.07	9.37	10.07	10.37	11.07	11.37	12.07	12.37	13.07	13.37	14.07	14.37	15.07	15.37	16.07	16.37	17.07	17.37	18.07
<b>Eutingen Waldrand</b>	7.38	8.08	8.38	9.08	9.38	10.08	10.38	11.08	11.38	12.08	12.38	13.08	13.38	14.08	14.38	15.08	15.38	16.08	16.38	17.08	17.38	18.08
<b>Niefern Neuer Weg</b>	7.45		8.45		9.45		10.45		11.45		12.45		13.45		14.45		15.45		16.45		17.45	
- Enzbrücke	7.47		8.47		9.47		10.47		11.47		12.47		13.47		14.47		15.47		16.47		17.47	
- Reisersweg		8.10		9.10		10.10		11.10		12.10		13.10		14.10		15.10		16.10		17.10		18.10
- Pforzheimer Straße		8.11		9.11		10.11		11.11		12.11		13.11		14.11		15.11		16.11		17.11		18.11
- Ob der Ziegelhütte		8.12		9.12		10.12		11.12		12.12		13.12		14.12		15.12		16.12		17.12		18.12
- Marktplatz	7.48	8.13	8.48	9.13	9.48	10.13	10.48	11.13	11.48	12.13	12.48	13.13	13.48	14.13	14.48	15.13	15.48	16.13	16.48	17.13	17.48	18.13
- Rößle	7.49	8.14	8.49	9.14	9.49	10.14	10.49	11.14	11.49	12.14	12.49	13.14	13.49	14.14	14.49	15.14	15.49	16.14	16.49	17.14	17.49	18.14
- Arlinger	7.50	8.15	8.50	9.15	9.50	10.15	10.50	11.15	11.50	12.15	12.50	13.15	13.50	14.15	14.50	15.15	15.50	16.15	16.50	17.15	17.50	18.15
- Kirnbachweg	7.51	8.16	8.51	9.16	9.51	10.16	10.51	11.16	11.51	12.16	12.51	13.16	13.51	14.16	14.51	15.16	15.51	16.16	16.51	17.16	17.51	18.16
<b>Öschelbronn Ziegelbaum</b>	7.54		8.54		9.54		10.54		11.54		12.54		13.54		14.54		15.54		16.54		17.54	
- Industriestraße	7.55		8.55		9.55		10.55		11.55		12.55		13.55		14.55		15.55		16.55		17.55	
- Steighalle	7.56		8.56		9.56		10.56		11.56		12.56		13.56		14.56		15.56		16.56		17.56	
- Bachstraße	7.57		8.57		9.57		10.57		11.57		12.57		13.57		14.57		15.57		16.57		17.57	
- West		8.19		9.19		10.19		11.19		12.19		13.19		14.19		15.19		16.19		17.19		18.19
- Kirche		8.20		9.20		10.20		11.20		12.20		13.20		14.20		15.20		16.20		17.20		18.20
- Allmendstraße		8.21		9.21		10.21		11.21		12.21		13.21		14.21		15.21		16.21		17.21		18.21
- Klinik (Stg. 1)		8.23		9.23		10.23		11.23		12.23		13.23		14.23		15.23		16.23		17.23		18.23
- Klinik (Stg. 3)	7.58		8.58		9.58		10.58		11.58		12.58		13.58		14.58		15.58		16.58		17.58	
- Klinik Haupteingang	7.59		8.59		9.59		10.59		11.59		12.59		13.59		14.59		15.59		16.59		17.59	
<b>Pinache Gewerbegebiet</b>		8.26		9.26		10.26		11.26		12.26		13.26		14.26		15.26		16.26		17.26		18.26
- Kirche		8.27		9.27		10.27		11.27		12.27		13.27		14.27		15.27		16.27		17.27		18.27
<b>Wiernsheim Mühlstraße (Stg. 1)</b>		8.30		9.30		10.30		11.30		12.30		13.30		14.30		15.30		16.30		17.30		18.30
- Bürgersaal		8.31		9.31		10.31		11.31		12.31		13.31		14.31		15.31		16.31		17.31		18.31
<b>Wurmberg Wiernsheimer Str.</b>		8.34				10.34				12.34				14.34				16.34				18.34
- Uhlandstraße		8.35				10.35				12.35				14.35				16.35				18.35
- Waldenserdenkmal		8.37				10.37				12.37				14.37				16.37				18.37
- Pforzheimer Straße		8.38				10.38				12.38				14.38				16.38				18.38

## Wurmberg

ZEICHENERKLÄRUNG: MB = Moonlightbus, fährt Fr/Sa &amp; Sa/So und nachts vor Karfreitag, 1.Mai, Chr. Himmelfahrt, Fronleichnam, Allerheiligen wz = nicht 24. und 31.12.

Wegen Bauarbeiten können bis voraussichtlich Frühjahr 2022 die folgenden Haltestellen nicht bedient werden: Eutingen West, Friedrichshof, Rößlestafel, Kühler Grund, Gartenstadt, Niefern West, Bahnhof.


Fahrplan gültig ab 12.12.2021. Am 24. und 31.12. Verkehr wie samstags.






Linie	Sonn- und Feiertag										
	736	737	736	739	736	737	736	739	736	737	736
<b>Pforzheim ZOB / Hbf (Stg. 4)</b>	18.28	18.58	19.28	19.58	20.28	20.58	21.28	21.58	22.28	22.58	23.28
- Marktplatz (Stg. 3)	18.32	19.02	19.32	20.02	20.32	21.02	21.32	22.02	22.32	23.02	23.32
- Parkstraße	18.33	19.03	19.33	20.03	20.33	21.03	21.33	22.03	22.33	23.03	23.33
- Zeppelinstraße	18.35	19.05	19.35	20.05	20.35	21.05	21.35	22.05	22.35	23.05	23.35
- Eutingen Talweg	18.37	19.07	19.37	20.07	20.37	21.07	21.37	22.07	22.37	23.07	23.37
<b>Eutingen Waldrand</b>	18.38	19.08	19.38	20.08	20.38	21.08	21.38	22.08	22.38	23.08	23.38
<b>Niefern Neuer Weg</b>	18.45		19.45		20.45		21.45		22.45		23.45
- Enzbrücke	18.47		19.47		20.47		21.47		22.47		23.47
- Reisersweg		19.10		20.10		21.10		22.10		23.10	
- Pforzheimer Straße		19.11		20.11		21.11		22.11		23.11	
- Ob der Ziegelhütte		19.12		20.12		21.12		22.12		23.12	
- Marktplatz	18.48	19.13	19.48	20.13	20.48	21.13	21.48	22.13	22.48	23.13	23.48
- Rößle	18.49	19.14	19.49	20.14	20.49	21.14	21.49	22.14	22.49	23.14	23.49
- Arlinger	18.50	19.15	19.50	20.15	20.50	21.15	21.50	22.15	22.50	23.15	23.50
- Kirnbachweg	18.51	19.16	19.51	20.16	20.51	21.16	21.51	22.16	22.51	23.16	23.51
<b>Öschelbronn Ziegelbaum</b>	18.54		19.54		20.54		21.54		22.54		23.54
- Industriestraße	18.55		19.55		20.55		21.55		22.55		23.55
- Steighalle	18.56		19.56		20.56		21.56		22.56		23.56
- Bachstraße	18.57		19.57		20.57		21.57		22.57		23.57
- West		19.19		20.19		21.19		22.19		23.19	
- Kirche		19.20		20.20		21.20		22.20		23.20	
- Allmendstraße		19.21		20.21		21.21		22.21		23.21	
- Klinik (Stg. 1)		19.23		20.23		21.23		22.23		23.23	
- Klinik (Stg. 3)	18.58		19.58		20.58		21.58		22.58		23.58
- Klinik Haupteingang	18.59		19.59		20.59		21.59		22.59		23.59
<b>Pinache Gewerbegebiet</b>		19.26		20.26		21.26		22.26		23.26	
- Kirche		19.27		20.27		21.27		22.27		23.27	
<b>Wiernsheim Mühlstraße (Stg. 1)</b>		19.30		20.30		21.30		22.30		23.30	
- Bürgersaal		19.31		20.31		21.31		22.31		23.31	
<b>Wurmberg Wiernsheimer Str.</b>				20.34				22.34			
- Uhlandstraße				20.35				22.35			
- Waldenserdenkmal				20.37				22.37			
- Pforzheimer Straße				20.38				22.38			

#### Wurmberg

Wegen Bauarbeiten können bis voraussichtlich Frühjahr 2022 die folgenden Haltestellen nicht bedient werden: Eutingen West, Friedrichshof, Rößlestafel, Kühler Grund, Gartenstadt, Niefern West, Bahnhof.

Fahrplan gültig ab 12.12.2021. Am 24. und 31.12. Verkehr wie samstags.

Linie	Montag - Freitag																					
	736	737	736	739	736	737	738	736	737	739	736	737	738	739	736	737	738	739	736	737	738	739
<b>Wurmberg Dachstein</b>										6.54				7.54								
- Pforzheimer Straße				5.55						6.55				7.55				8.55				9.55
- Waldenserdenkmal				5.56						6.56				7.56				8.56				9.56
- Umlandstraße				5.58						6.58				7.58				8.58				9.58
- Wiernsheimer Str.				5.59						6.59				7.59				8.59				9.59
<b>Wiernsheim Bürgersaal</b>		5.32		6.02		6.32			6.52	7.02		7.37		8.02		8.32		9.02		9.32		10.02
- Mühlstraße (Stg. 2)		5.33		6.03		6.33			6.53	7.03		7.38		8.03		8.33		9.03		9.33		10.03
 703 von Mühlacker an		5.30				6.20			6.47							8.26					9.26	
<b>Pinache Kirche</b>		5.36		6.06		6.36			6.56	7.06		7.41		8.06		8.36		9.06		9.36		10.06
- Gewerbegebiet		5.37		6.07		6.37			6.57	7.07		7.42		8.07		8.37		9.07		9.37		10.07
<b>Öschelbr.Klinik Haupteingang</b>			5.53		6.20			6.56			7.23			8.23			9.23					
- Klinik (Stg. 2)	5.08	5.40	5.54	6.10	6.21	6.40		6.57	7.00	7.10	7.24	7.45		8.10	8.24	8.40		9.10	9.24	9.40		10.10
- Bachstraße	5.10	5.42	5.56	6.12	6.23	6.42		6.59	7.02	7.12	7.26	7.47		8.12	8.26	8.42		9.12	9.26	9.42		10.12
- Altes Rathaus		5.43		6.13		6.43			7.03	7.13		7.48		8.13		8.43		9.13		9.43		10.13
- West		5.44		6.14		6.44			7.04	7.14		7.49		8.14		8.44		9.14		9.44		10.14
- Steighalle	5.11		5.57		6.24			7.00			7.27			8.27				9.27				
- Industriestraße	5.12		5.58		6.25			7.01			7.28			8.28				9.28				
- Ziegelbaum	5.13		5.59		6.26			7.02			7.29			8.29				9.29				
<b>Niefern Enzbrücke</b>																	8.54					9.54
- Marktplatz																	8.55					9.55
- Waldstrasse																	8.56					9.56
- Ob der Linden																	8.58					9.58
- Habichtstraße								6.50					7.59				8.59					9.59
- Weichertstrasse								6.51					8.00				9.00					10.00
- Kirnbachweg	5.16	5.47	6.02	6.17	6.29	6.47	6.53	7.05	7.07	7.17	7.32	7.52	8.02	8.17	8.32	8.47	9.02	9.17	9.32	9.47	10.02	10.17
- Arlinger	5.17	5.48	6.03	6.18	6.30	6.48	6.54	7.06	7.08	7.18	7.33	7.53	8.03	8.18	8.33	8.48	9.03	9.18	9.33	9.48	10.03	10.18
- Röble	5.19	5.50	6.05	6.20	6.32	6.50	6.56	7.08	7.10	7.20	7.35	7.55	8.05	8.20	8.35	8.50	9.05	9.20	9.35	9.50	10.05	10.20
- Marktplatz	5.20	5.51	6.06	6.21	6.33	6.51	6.57	7.09	7.11	7.21	7.36	7.56	8.06	8.21	8.36	8.51	9.06	9.21	9.36	9.51	10.06	10.21
- Ob der Ziegelhütte	5.22	5.53		6.23		6.53	6.59		7.13	7.23		7.58	8.08	8.23		8.53	9.08	9.23		9.53	10.08	10.23
- Pforzheimer Straße	5.23	5.54		6.24		6.54	7.00		7.14	7.24		7.59	8.09	8.24		8.54	9.09	9.24		9.54	10.09	10.24
- Reisersweg	5.24	5.55		6.25		6.55	7.01		7.15	7.25		8.00	8.10	8.25		8.55	9.10	9.25		9.55	10.10	10.25
- Krone			6.07		6.34			7.10			7.37				8.37					9.37		
- Neuer Weg			6.09		6.36			7.12			7.39				8.39					9.39		
<b>Eutingen Waldrand</b>	5.26	5.57	6.16	6.27	6.43	6.59	7.05	7.19	7.19	7.29	7.46	8.04	8.14	8.27	8.46	8.57	9.12	9.27	9.46	9.57	10.12	10.27
<b>Pforzheim Eutinger Talweg</b>	5.28	5.59	6.18	6.29	6.45	7.01	7.07	7.21	7.21	7.31	7.48	8.06	8.16	8.29	8.48	8.59	9.14	9.29	9.48	9.59	10.14	10.29
- Zeppelinstraße	5.30	6.01	6.20	6.31	6.47	7.03	7.09	7.23	7.23	7.33	7.50	8.08	8.18	8.31	8.50	9.01	9.16	9.31	9.50	10.01	10.16	10.31
- Parkstraße	5.32	6.03	6.22	6.33	6.49	7.05	7.11	7.25	7.25	7.35	7.52	8.10	8.20	8.33	8.52	9.03	9.18	9.33	9.52	10.03	10.18	10.33
- Marktplatz (Stg. 1)	5.34	6.05	6.24	6.35	6.51	7.07	7.13	7.27	7.27	7.37	7.54	8.12	8.22	8.35	8.54	9.05	9.20	9.35	9.54	10.05	10.20	10.35
- ZOB / Hbf	5.36	6.07	6.25	6.37	6.53	7.09	7.15	7.29	7.29	7.39	7.56	8.14	8.24	8.37	8.56	9.07	9.22	9.37	9.56	10.07	10.22	10.37

Linie	Montag - Freitag																					
	736	737	738	739	736	737	738	739	736	737	738	739	736	737	738	739	736	737	738	739	736	737
<b>VERKEHRSHINWEIS</b>																						
<b>Wurmberg Pforzheimer Straße</b>				10.55				11.55					12.55				13.58				14.55	
- Waldenserdenkmal				10.56				11.56					12.56				13.59				14.56	
- Umlandstraße				10.58				11.58					12.58				14.00				14.58	
<b>Wiernsheim Lindenhalle</b>										12.27				13.20								
<b>Wurmberg Wiernsheimer Str.</b>				10.59				11.59					12.59				14.01				14.59	
<b>Wiernsheim Bürgersaal</b>		10.32		11.02		11.32		12.02		12.32		13.02		13.27		14.03		14.32		15.02		15.32
- Mühlstraße (Stg. 2)		10.33		11.03		11.33		12.03		12.33		13.03		13.28		14.04		14.33		15.03		15.33
<b>VERKEHRSHINWEIS</b>																						
 703 von Mühlacker an		10.26				11.26				12.31		13.01		13.26		13.51		14.26				15.26
<b>Pinache Kirche</b>		10.36		11.06		11.36		12.06		12.36		13.06		13.31		14.07		14.36		15.06		15.36
- Gewerbegebiet		10.37		11.07		11.37		12.07		12.37		13.07		13.32		14.08		14.37		15.07		15.37
<b>Öschelbr.Klinik Haupteingang</b>	10.23				11.23			12.23				13.23				14.23				15.23		
- Klinik (Stg. 2)	10.24	10.40		11.10	11.24	11.40		12.10	12.24	12.40		13.10	13.24	13.35		14.10	14.24	14.40		15.10	15.24	15.40
- Bachstraße	10.26	10.42		11.12	11.26	11.42		12.12	12.26	12.42		13.12	13.26	13.37		14.12	14.26	14.42		15.12	15.26	15.42
- Altes Rathaus		10.43		11.13		11.43		12.13		12.43		13.13		13.38		14.13		14.43		15.13		15.43
- West		10.44		11.14		11.44		12.14		12.44		13.14		13.39		14.14		14.44		15.14		15.44
- Steighalle	10.27				11.27			12.27				13.27				14.27				15.27		
- Industriestraße	10.28				11.28			12.28				13.28				14.28				15.28		
- Ziegelbaum	10.29				11.29			12.29				13.29				14.29				15.29		
<b>Niefern Enzbrücke</b>			10.54				11.54				12.57				13.54				14.54			
- Marktplatz			10.55				11.55				12.58				13.55				14.55			
- Waldstrasse			10.56				11.56				12.59				13.56				14.56			
- Ob der Linden			10.58				11.58				13.01				13.58				14.58			
- Habichtstraße			10.59				11.59				13.02				13.59				14.59			
- Weichertstrasse			11.00				12.00				13.03				14.00				15.00			
- Kirnbachweg	10.32	10.47	11.02	11.17	11.32	11.47	12.02	12.17	12.32	12.47	13.05	13.17	13.32	13.42	14.02	14.17	14.32	14.47	15.02	15.17	15.32	15.47
- Arlinger	10.33	10.48	11.03	11.18	11.33	11.48	12.03	12.18	12.33	12.48	13.06	13.18	13.33	13.43	14.03	14.18	14.33	14.48	15.03	15.18	15.33	15.48
- Röble	10.35	10.50	11.05	11.20	11.35	11.50	12.05	12.20	12.35	12.50	13.08	13.20	13.35	13.45	14.05	14.20	14.35	14.50	15.05	15.20	15.35	15.50
- Marktplatz	10.36	10.51	11.06	11.21	11.36	11.51	12.06	12.21	12.36	12.51	13.09	13.21	13.36	13.46	14.06	14.21	14.36	14.51	15.06	15.21	15.36	15.51
- Ob der Ziegelhütte		10.53	11.08	11.23		11.53	12.08	12.23		12.53		13.23		13.48	14.08	14.23		14.53	15.08	15.23		15.53
- Pforzheimer Straße		10.54	11.09	11.24		11.54																



Fahrplan gültig ab 12.12.2021. Am 24. und 31.12. Verkehr wie samstags.

Linie	Montag - Freitag																					
	738	739	736	737	738	739	736	737	738	739	736	737	738	736	739	736	737	736	737	736	737	736
<b>Wurmberg Dachstein</b>		15.54				16.54																
- Pforzheimer Straße		15.55				16.55				17.55					19.40							
- Waldenserdenkmal		15.56				16.56				17.56					19.41							
- Umlandstraße		15.58				16.58				17.58					19.43							
- Wiernsheimer Str.		15.59				16.59				17.59					19.44							
<b>Wiernsheim Bürgersaal</b>		16.02		16.32		17.02		17.32		18.02		18.32		19.47		20.47		21.47		22.47		
- Mühlstraße (Stg. 2)		16.03		16.33		17.03		17.33		18.03		18.33		19.48		20.48		21.48		22.48		
VERKEHRSHINWEIS		<b>S</b>																				
<b>703 von Mühlacker</b> an		15.51		16.26				17.26				18.21			19.46				21.46			
<b>Pinache Kirche</b>		16.06		16.36		17.06		17.36		18.06		18.36		19.51		20.51		21.51		22.51		
- Gewerbegebiet		16.07		16.37		17.07		17.37		18.07		18.37		19.52		20.52		21.52		22.52		
<b>Öschelbr. Klinik Haupteingang</b>			16.23				17.23				18.23			19.23		20.23		21.23		22.23		23.23
- Klinik (Stg. 2)		16.10	16.24	16.40		17.10	17.24	17.40		18.10	18.24	18.40		19.24	19.55	20.24	20.55	21.24	21.55	22.24	22.55	23.24
- Bachstraße		16.12	16.26	16.42		17.12	17.26	17.42		18.12	18.26	18.42		19.26	19.57	20.26	20.57	21.26	21.57	22.26	22.57	23.26
- Altes Rathaus		16.13		16.43		17.13		17.43		18.13		18.43		19.58		20.58		21.58		22.58		
- West		16.14		16.44		17.14		17.44		18.14		18.44		19.59		20.59		21.59		22.59		
- Steighalle			16.27				17.27				18.27			19.27		20.27		21.27		22.27		23.27
- Industriestraße			16.28				17.28				18.28			19.28		20.28		21.28		22.28		23.28
- Ziegelbaum			16.29				17.29				18.29			19.29		20.29		21.29		22.29		23.29
<b>Niefern Enzbrücke</b>	15.54				16.54				17.54													
- Marktplatz	15.55				16.55				17.55													
- Waldstrasse	15.56				16.56				17.56													
- Ob der Linden	15.58				16.58				17.58													
- Habichtstraße	15.59				16.59				17.59				19.19									
- Weichertstrasse	16.00				17.00				18.00				19.20									
- Kirnbachweg	16.02	16.17	16.32	16.47	17.02	17.17	17.32	17.47	18.02	18.17	18.32	18.47	19.22	19.32	20.02	20.32	21.02	21.32	22.02	22.32	23.02	23.32
- Arlinger	16.03	16.18	16.33	16.48	17.03	17.18	17.33	17.48	18.03	18.18	18.33	18.48	19.23	19.33	20.03	20.33	21.03	21.33	22.03	22.33	23.03	23.33
- Rößle	16.05	16.20	16.35	16.50	17.05	17.20	17.35	17.50	18.05	18.20	18.35	18.50	19.25	19.35	20.05	20.35	21.05	21.35	22.05	22.35	23.05	23.35
- Marktplatz	16.06	16.21	16.36	16.51	17.06	17.21	17.36	17.51	18.06	18.21	18.36	18.51	19.26	19.36	20.06	20.36	21.06	21.36	22.06	22.36	23.06	23.36
- Ob der Ziegelhütte	16.08	16.23		16.53	17.08	17.23		17.53	18.08	18.23		18.53	19.28		20.08		21.08		22.08		23.08	
- Pforzheimer Straße	16.09	16.24		16.54	17.09	17.24		17.54	18.09	18.24		18.54	19.29		20.09		21.09		22.09		23.09	
- Reisersweg	16.10	16.25		16.55	17.10	17.25		17.55	18.10	18.25		18.55	19.30		20.10		21.10		22.10		23.10	
- Krone			16.37				17.37				18.37			19.37		20.37		21.37		22.37		23.37
- Neuer Weg			16.39				17.39				18.39			19.39		20.39		21.39		22.39		23.39
<b>Eutingen Waldrand</b>	16.12	16.27	16.46	16.57	17.12	17.27	17.46	17.57	18.12	18.27	18.46	18.57	19.32	19.46	20.12	20.46	21.12	21.46	22.12	22.46	23.12	23.46
<b>Pforzheim Eutinger Talweg</b> ◀	16.14	16.29	16.48	16.59	17.14	17.29	17.48	17.59	18.14	18.29	18.48	18.59	19.34	19.48	20.14	20.48	21.14	21.48	22.14	22.48	23.14	23.48
- Zeppelinstraße	16.16	16.31	16.50	17.01	17.16	17.31	17.50	18.01	18.16	18.31	18.50	19.01	19.36	19.50	20.16	20.50	21.16	21.50	22.16	22.50	23.16	23.50
- Parkstraße	16.18	16.33	16.52	17.03	17.18	17.33	17.52	18.03	18.18	18.33	18.52	19.03	19.38	19.52	20.18	20.52	21.18	21.52	22.18	22.52	23.18	23.52
- Marktplatz (Stg. 1)	16.20	16.35	16.54	17.05	17.20	17.35	17.54	18.05	18.20	18.35	18.54	19.05	19.40	19.54	20.20	20.54	21.20	21.54	22.20	22.54	23.20	23.54
- ZOB / Hbf	16.22	16.37	16.56	17.07	17.22	17.37	17.56	18.07	18.22	18.37	18.56	19.07	19.42	19.56	20.22	20.56	21.22	21.56	22.22	22.56	23.22	23.56

Linie	Montag - Freitag	
	737	
VERKEHRSHINWEIS	<b>fs</b>	
<b>Wiernsheim Bürgersaal</b>	23.37	
- Mühlstraße (Stg. 2)	23.38	
<b>Pinache Kirche</b>	23.41	
- Gewerbegebiet	23.42	
<b>Öschelbronn Klinik (Stg. 2)</b>	23.45	
- Bachstraße	23.47	
- Altes Rathaus	23.48	
- West	23.49	
<b>Niefern Kirnbachweg</b>	23.52	
- Arlinger	23.53	
- Rößle	23.55	
- Marktplatz	23.56	
- Ob der Ziegelhütte	23.58	
- Pforzheimer Straße	23.59	
- Reisersweg	0.00	
<b>Eutingen Waldrand</b>	0.02	
<b>Pforzheim Eutinger Talweg</b> ◀	0.04	
- Zeppelinstraße	0.06	
- Parkstraße	0.08	
- Marktplatz (Stg. 1)	0.10	
- ZOB / Hbf	0.12	

ZEICHENERKLÄRUNG: **S** = nur an Schultagen **fs** = nur Nächte Freitag/Samstag

◀ = Haltestelle wird nur zum Ausstieg bedient

Wegen Bauarbeiten können bis voraussichtlich Frühjahr 2022 die folgenden Haltestellen nicht bedient werden: Eutingen West, Friedrichshof, Rößlestafel, Kühler Grund, Gartenstadt, Niefern West, Bahnhof,



Fahrplan gültig ab 12.12.2021. Am 24. und 31.12. Verkehr wie samstags.

Linie	Samstag																					
	739	736	739	736	737	736	738	739	736	738	737	736	738	739	736	738	737	736	738	739	736	738
<b>Wurmberg Pforzheimer Straße</b>	5.30		6.40					8.40						10.40								12.40
- Waldenserdenkmal	5.31		6.41					8.41						10.41								12.41
- Umlandstraße	5.33		6.43					8.43						10.43								12.43
- Wiernsheimer Str.	5.34		6.44					8.44						10.44								12.44
<b>Wiernsheim Bürgersaal</b>	5.37		6.47		7.47			8.47			9.47			10.47						11.47		12.47
- Mühlstraße (Stg. 2)	5.38		6.48		7.48			8.48			9.48			10.48						11.48		12.48
<b>Pinache Kirche</b>	5.41		6.51		7.51			8.51			9.51			10.51						11.51		12.51
- Gewerbegebiet	5.42		6.52		7.52			8.52			9.52			10.52						11.52		12.52
<b>Öschelbr.Klinik Haupteingang</b>		5.53		7.23		8.23			9.23			10.23			11.23					12.23		13.23
- Klinik (Stg. 2)	5.45	5.54	6.55	7.24	7.55	8.24		8.55	9.24		9.55	10.24		10.55	11.24		11.55	12.24		12.55	13.24	
- Bachstraße	5.47	5.56	6.57	7.26	7.57	8.26		8.57	9.26		9.57	10.26		10.57	11.26		11.57	12.26		12.57	13.26	
- Altes Rathaus	5.48		6.58		7.58			8.58			9.58			10.58					11.58		12.58	
- West	5.49		6.59		7.59			8.59			9.59			10.59					11.59		12.59	
- Steighalle		5.57		7.27		8.27			9.27			10.27			11.27				12.27		13.27	
- Industriestraße		5.58		7.28		8.28			9.28			10.28			11.28				12.28		13.28	
- Ziegelbaum		5.59		7.29		8.29			9.29			10.29			11.29				12.29		13.29	
<b>Niefern Habichtstraße</b>							8.44			9.44			10.44			11.44			12.44		13.44	
- Weichertstrasse							8.45			9.45			10.45			11.45			12.45		13.45	
- Kirnbachweg	5.52	6.02	7.02	7.32	8.02	8.32	8.47	9.02	9.32	9.47	10.02	10.32	10.47	11.02	11.32	11.47	12.02	12.32	12.47	13.02	13.32	13.47
- Arlinger	5.53	6.03	7.03	7.33	8.03	8.33	8.48	9.03	9.33	9.48	10.03	10.33	10.48	11.03	11.33	11.48	12.03	12.33	12.48	13.03	13.33	13.48
- Rößle	5.55	6.05	7.05	7.35	8.05	8.35	8.50	9.05	9.35	9.50	10.05	10.35	10.50	11.05	11.35	11.50	12.05	12.35	12.50	13.05	13.35	13.50
- Marktplatz	5.56	6.06	7.06	7.36	8.06	8.36	8.51	9.06	9.36	9.51	10.06	10.36	10.51	11.06	11.36	11.51	12.06	12.36	12.51	13.06	13.36	13.51
- Ob der Ziegelhütte	5.58	6.08		7.38	8.08		8.53	9.08		9.53	10.08		10.53	11.08		11.53	12.08		12.53	13.08		13.53
- Pforzheimer Straße	5.59	6.09		7.39	8.09		8.54	9.09		9.54	10.09		10.54	11.09		11.54	12.09		12.54	13.09		13.54
- Reisersweg	6.00	6.10		7.40	8.10		8.55	9.10		9.55	10.10		10.55	11.10		11.55	12.10		12.55	13.10		13.55
- Krone			7.07			8.37			9.37			10.37			11.37			12.37			13.37	
- Neuer Weg			7.09			8.39			9.39			10.39			11.39			12.39			13.39	
<b>Eutingen Waldrand</b>	6.02	6.12	7.16	7.42	8.12	8.46	8.57	9.12	9.46	9.57	10.12	10.46	10.57	11.12	11.46	11.57	12.12	12.46	12.57	13.12	13.46	13.57
<b>Pforzheim Eutinger Talweg</b>	6.04	6.14	7.18	7.44	8.14	8.48	8.59	9.14	9.48	9.59	10.14	10.48	10.59	11.14	11.48	11.59	12.14	12.48	12.59	13.14	13.48	13.59
- Zeppelinstraße	6.06	6.16	7.20	7.46	8.16	8.50	9.01	9.16	9.50	10.01	10.16	10.50	11.01	11.16	11.50	12.01	12.16	12.50	13.01	13.16	13.50	14.01
- Parkstraße	6.08	6.18	7.22	7.48	8.18	8.52	9.03	9.18	9.52	10.03	10.18	10.52	11.03	11.18	11.52	12.03	12.18	12.52	13.03	13.18	13.52	14.03
- Marktplatz (Stg. 1)	6.10	6.20	7.24	7.50	8.20	8.54	9.05	9.20	9.54	10.05	10.20	10.54	11.05	11.20	11.54	12.05	12.20	12.54	13.05	13.20	13.54	14.05
- ZOB / Hbf	6.12	6.22	7.26	7.52	8.22	8.56	9.07	9.22	9.56	10.07	10.22	10.56	11.07	11.22	11.56	12.07	12.22	12.56	13.07	13.22	13.56	14.07

Linie	Samstag																					
	737	736	738	739	736	738	737	736	738	739	736	737	736	739	736	737	736	739	736	737	736	739
<b>Wurmberg Pforzheimer Straße</b>				14.40						16.40				18.40					20.40			22.40
- Waldenserdenkmal				14.41						16.41				18.41					20.41			22.41
- Umlandstraße				14.43						16.43				18.43					20.43			22.43
- Wiernsheimer Str.				14.44						16.44				18.44					20.44			22.44
<b>Wiernsheim Bürgersaal</b>	13.47			14.47			15.47			16.47			17.47			18.47			19.47			21.47
- Mühlstraße (Stg. 2)	13.48			14.48			15.48			16.48			17.48			18.48			19.48			21.48
<b>Pinache Kirche</b>	13.51			14.51			15.51			16.51			17.51			18.51			19.51			21.51
- Gewerbegebiet	13.52			14.52			15.52			16.52			17.52			18.52			19.52			21.52
<b>Öschelbr.Klinik Haupteingang</b>		14.23			15.23			16.23			17.23			18.23			19.23			20.23		21.23
- Klinik (Stg. 2)	13.55	14.24		14.55	15.24		15.55	16.24		16.55	17.24		17.55	18.24		18.55	19.24		19.55	20.24		20.55
- Bachstraße	13.57	14.26		14.57	15.26		15.57	16.26		16.57	17.26		17.57	18.26		18.57	19.26		19.57	20.26		20.57
- Altes Rathaus	13.58			14.58			15.58			16.58			17.58			18.58			19.58			20.58
- West	13.59			14.59			15.59			16.59			17.59			18.59			19.59			20.59
- Steighalle		14.27			15.27			16.27			17.27			18.27			19.27			20.27		21.27
- Industriestraße		14.28			15.28			16.28			17.28			18.28			19.28			20.28		21.28
- Ziegelbaum		14.29			15.29			16.29			17.29			18.29			19.29			20.29		21.29
<b>Niefern Habichtstraße</b>			14.44			15.44			16.44													
- Weichertstrasse			14.45			15.45			16.45													
- Kirnbachweg	14.02	14.32	14.47	15.02	15.32	15.47	16.02	16.32	16.47	17.02	17.32	18.02	18.32	19.02	19.32	20.02	20.32	21.02	21.32	22.02	22.32	23.02
- Arlinger	14.03	14.33	14.48	15.03	15.33	15.48	16.03	16.33	16.48	17.03	17.33	18.03	18.33	19.03	19.33	20.03	20.33	21.03	21.33	22.03	22.33	23.03
- Rößle	14.05	14.35	14.50	15.05	15.35	15.50	16.05	16.35	16.50	17.05	17.35	18.05	18.35	19.05	19.35	20.05	20.35	21.05	21.35	22.05	22.35	23.05
- Marktplatz	14.06	14.36	14.51	15.06	15.36	15.51	16.06	16.36	16.51	17.06	17.36	18.06	18.36	19.06	19.36	20.06	20.36	21.06	21.36	22.06	22.36	23.06
- Ob der Ziegelhütte	14.08		14.53	15.08		15.53	16.08		16.53	17.08		18.08		19.08		20.08		21.08		22.08		23.08
- Pforzheimer Straße	14.09		14.54	15.09		15.54	16.09		16.54	17.09		18.09		19.09		20.09		21.09		22.09		23.09
- Reisersweg	14.10		14.55	15.10		15.55	16.10		16.55	17.10		18.10		19.10		20.10		21.10		22.10		23.10
- Krone		14.37			15.37			16.37			17.37			18.37			19.37			20.37		21.37
- Neuer Weg		14.39			15.39			16.39			17.39			18.39			19.39			20.39		21.39
<b>Eutingen Waldrand</b>	14.12	14.46	14.57	15.12	15.46	15.57	16.12	16.46	16.57	17.12	17.46	18.12	18.46	19.12	19.46	20.12	20.46	21.12	21.46	22.12	22.46	23.12
<b>Pforzheim Eutinger Talweg</b>	14.14	14.48	14.59	15.14	15.48	15.59	16.14	16.48	16.59	17.14	17.48	18.14	18.48	19.14	19.48	20.14	20.48	21.14	21.48	22.14	22.48	23.14
- Zeppelinstraße	14.16	14.50	15.01	15.16	15.50	16.01	16.16	16.50	17.01	17.16	17.50	18.16	18.50	19.16	19.50	20.16	20.50	21.16	21.50	22.16	22.50	23.16
- Parkstraße	14.18	14.52	15.03	15.18	15.52	16.03	16.18	16.52	17.03	17.18	17.52	18.18	18.52	19.18	19.52	20.18	20.52	21.18	21.52	22.18	22.52	23.18
- Marktplatz (Stg. 1)	14.20	14.54	15.05	15.20	15.54	16.05	16.20	16.54	17.05	17.20	17.54	18.20	18.54	19.20	19.54	20.20	20.54	21.20	21.54	22.20	22.54	23.20
- ZOB / Hbf	14.22	14.56	15.07	15.22	15.56	16.07	16.22	16.56	17.07	17.22	1											

Fahrplan gültig ab 12.12.2021. Am 24. und 31.12. Verkehr wie samstags.

Linie	Sonn- und Feiertag																					
	737	736	737	736	739	736	737	736	739	736	737	736	739	736	737	736	739	736	737	736	739	736
<b>Wurmberg Pforzheimer Straße</b>					8.40				10.40				12.40				14.40				16.40	
- Waldenserdenkmal					8.41				10.41				12.41				14.41				16.41	
- Uhlandstraße					8.43				10.43				12.43				14.43				16.43	
- Wiernsheimer Str.					8.44				10.44				12.44				14.44				16.44	
<b>Wiernsheim Bürgersaal</b>	6.47		7.47		8.47		9.47		10.47		11.47		12.47		13.47		14.47		15.47		16.47	
- Mühlstraße (Stg. 2)	6.48		7.48		8.48		9.48		10.48		11.48		12.48		13.48		14.48		15.48		16.48	
<b>Pinache Kirche</b>	6.51		7.51		8.51		9.51		10.51		11.51		12.51		13.51		14.51		15.51		16.51	
- Gewerbegebiet	6.52		7.52		8.52		9.52		10.52		11.52		12.52		13.52		14.52		15.52		16.52	
<b>Öschelbr.Klinik Haupteingang</b>		7.23		8.23		9.23		10.23		11.23		12.23		13.23		14.23		15.23		16.23		17.23
- Klinik (Stg. 2)	6.55	7.24	7.55	8.24	8.55	9.24	9.55	10.24	10.55	11.24	11.55	12.24	12.55	13.24	13.55	14.24	14.55	15.24	15.55	16.24	16.55	17.24
- Bachstraße	6.57	7.26	7.57	8.26	8.57	9.26	9.57	10.26	10.57	11.26	11.57	12.26	12.57	13.26	13.57	14.26	14.57	15.26	15.57	16.26	16.57	17.26
- Altes Rathaus	6.58		7.58		8.58		9.58		10.58		11.58		12.58		13.58		14.58		15.58		16.58	
- West	6.59		7.59		8.59		9.59		10.59		11.59		12.59		13.59		14.59		15.59		16.59	
- Steighalle		7.27		8.27		9.27		10.27		11.27		12.27		13.27		14.27		15.27		16.27		17.27
- Industriestraße		7.28		8.28		9.28		10.28		11.28		12.28		13.28		14.28		15.28		16.28		17.28
- Ziegelbaum		7.29		8.29		9.29		10.29		11.29		12.29		13.29		14.29		15.29		16.29		17.29
<b>Niefern Kirnbachweg</b>	7.02	7.32	8.02	8.32	9.02	9.32	10.02	10.32	11.02	11.32	12.02	12.32	13.02	13.32	14.02	14.32	15.02	15.32	16.02	16.32	17.02	17.32
- Arlinger	7.03	7.33	8.03	8.33	9.03	9.33	10.03	10.33	11.03	11.33	12.03	12.33	13.03	13.33	14.03	14.33	15.03	15.33	16.03	16.33	17.03	17.33
- Rößle	7.05	7.35	8.05	8.35	9.05	9.35	10.05	10.35	11.05	11.35	12.05	12.35	13.05	13.35	14.05	14.35	15.05	15.35	16.05	16.35	17.05	17.35
- Marktplatz	7.06	7.36	8.06	8.36	9.06	9.36	10.06	10.36	11.06	11.36	12.06	12.36	13.06	13.36	14.06	14.36	15.06	15.36	16.06	16.36	17.06	17.36
- Ob der Ziegelhütte		7.38		8.38		9.38		10.38		11.38		12.38		13.38		14.38		15.38		16.38		17.38
- Pforzheimer Straße		7.39		8.39		9.39		10.39		11.39		12.39		13.39		14.39		15.39		16.39		17.39
- Reisersweg		7.40		8.40		9.40		10.40		11.40		12.40		13.40		14.40		15.40		16.40		17.40
- Krone	7.07		8.07		9.07		10.07		11.07		12.07		13.07		14.07		15.07		16.07		17.07	
- Neuer Weg	7.09		8.09		9.09		10.09		11.09		12.09		13.09		14.09		15.09		16.09		17.09	
<b>Eutingen Waldrand</b>	7.16	7.42	8.16	8.42	9.16	9.42	10.16	10.42	11.16	11.42	12.16	12.42	13.16	13.42	14.16	14.42	15.16	15.42	16.16	16.42	17.18	17.42
<b>Pforzheim Eutinger Talweg</b> ◀	7.18	7.44	8.18	8.44	9.18	9.44	10.18	10.44	11.18	11.44	12.18	12.44	13.18	13.44	14.18	14.44	15.18	15.44	16.18	16.44	17.18	17.44
- Zeppelinstraße	7.20	7.46	8.20	8.46	9.20	9.46	10.20	10.46	11.20	11.46	12.20	12.46	13.20	13.46	14.20	14.46	15.20	15.46	16.20	16.46	17.20	17.46
- Parkstraße	7.22	7.48	8.22	8.48	9.22	9.48	10.22	10.48	11.22	11.48	12.22	12.48	13.22	13.48	14.22	14.48	15.22	15.48	16.22	16.48	17.22	17.48
- Marktplatz (Stg. 1)	7.24	7.50	8.24	8.50	9.24	9.50	10.24	10.50	11.24	11.50	12.24	12.50	13.24	13.50	14.24	14.50	15.24	15.50	16.24	16.50	17.24	17.50
- ZOB / Hbf	7.26	7.52	8.26	8.52	9.26	9.52	10.26	10.52	11.26	11.52	12.26	12.52	13.26	13.52	14.26	14.52	15.26	15.52	16.26	16.52	17.26	17.52

Linie	Sonn- und Feiertag										
	737	736	739	736	737	736	739	736	737	736	739
<b>Wurmberg Pforzheimer Straße</b>			18.40					20.40			22.40
- Waldenserdenkmal			18.41					20.41			22.41
- Uhlandstraße			18.43					20.43			22.43
- Wiernsheimer Str.			18.44					20.44			22.44
<b>Wiernsheim Bürgersaal</b>	17.47		18.47		19.47		20.47		21.47		22.47
- Mühlstraße (Stg. 2)	17.48		18.48		19.48		20.48		21.48		22.48
<b>Pinache Kirche</b>	17.51		18.51		19.51		20.51		21.51		22.51
- Gewerbegebiet	17.52		18.52		19.52		20.52		21.52		22.52
<b>Öschelbr.Klinik Haupteingang</b>		18.23		19.23		20.23		21.23		22.23	
- Klinik (Stg. 2)	17.55	18.24	18.55	19.24	19.55	20.24	20.55	21.24	21.55	22.24	22.55
- Bachstraße	17.57	18.26	18.57	19.26	19.57	20.26	20.57	21.26	21.57	22.26	22.57
- Altes Rathaus	17.58		18.58		19.58		20.58		21.58		22.58
- West	17.59		18.59		19.59		20.59		21.59		22.59
- Steighalle		18.27		19.27		20.27		21.27		22.27	
- Industriestraße		18.28		19.28		20.28		21.28		22.28	
- Ziegelbaum		18.29		19.29		20.29		21.29		22.29	
<b>Niefern Kirnbachweg</b>	18.02	18.32	19.02	19.32	20.02	20.32	21.02	21.32	22.02	22.32	23.02
- Arlinger	18.03	18.33	19.03	19.33	20.03	20.33	21.03	21.33	22.03	22.33	23.03
- Rößle	18.05	18.35	19.05	19.35	20.05	20.35	21.05	21.35	22.05	22.35	23.05
- Marktplatz	18.06	18.36	19.06	19.36	20.06	20.36	21.06	21.36	22.06	22.36	23.06
- Ob der Ziegelhütte		18.38		19.38		20.38		21.38		22.38	
- Pforzheimer Straße		18.39		19.39		20.39		21.39		22.39	
- Reisersweg		18.40		19.40		20.40		21.40		22.40	
- Krone	18.07		19.07		20.07		21.07		22.07		23.07
- Neuer Weg	18.09		19.09		20.09		21.09		22.09		23.09
<b>Eutingen Waldrand</b>	18.16	18.42	19.16	19.42	20.16	20.42	21.16	21.42	22.16	22.42	23.16
<b>Pforzheim Eutinger Talweg</b> ◀	18.18	18.44	19.18	19.44	20.18	20.44	21.18	21.44	22.18	22.44	23.18
- Zeppelinstraße	18.20	18.46	19.20	19.46	20.20	20.46	21.20	21.46	22.20	22.46	23.20
- Parkstraße	18.22	18.48	19.22	19.48	20.22	20.48	21.22	21.48	22.22	22.48	23.22
- Marktplatz (Stg. 1)	18.24	18.50	19.24	19.50	20.24	20.50	21.24	21.50	22.24	22.50	23.24
- ZOB / Hbf	18.26	18.52	19.26	19.52	20.26	20.52	21.26	21.52	22.26	22.52	23.26

ZEICHENERKLÄRUNG: ◀ = Haltestelle wird nur zum Ausstieg bedient

Wegen Bauarbeiten können bis voraussichtlich Frühjahr 2022 die folgenden Haltestellen nicht bedient werden: Eutingen West, Friedrichshof, Rößlestafel, Kühler Grund, Gartenstadt, Niefern West, Bahnhof,